

Lotissement "Les Jardins de Cleo"

PLAN DE VENTE

Lot N° 3 : superficie de 693 m²

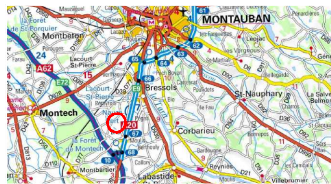
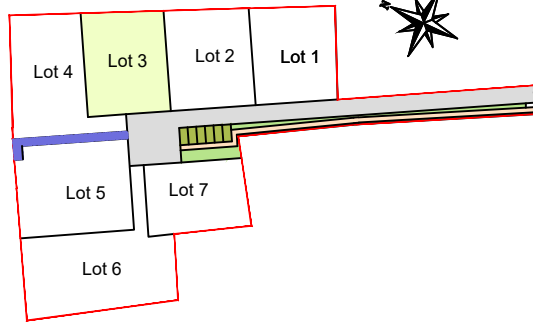

Vente à

Département du Tarn-et-Garonne
Commune de Bressols
Section : ZT 241

PA n°82025 21 T0004

Plan de masse

Sans échelle



Signature et date de l'acquéreur

urbactis

GÉOMÈTRE-EXPERT GÉOMÈTRE-EXPERT



Agence de MONTAUBAN

60 Impasse de Berlin

82003 MONTAUBAN Cedex

montauban@urbactis.eu

N° unique : 05 63 66 44 22

www.urbactis.eu

N°210815

Format A4

Nota :

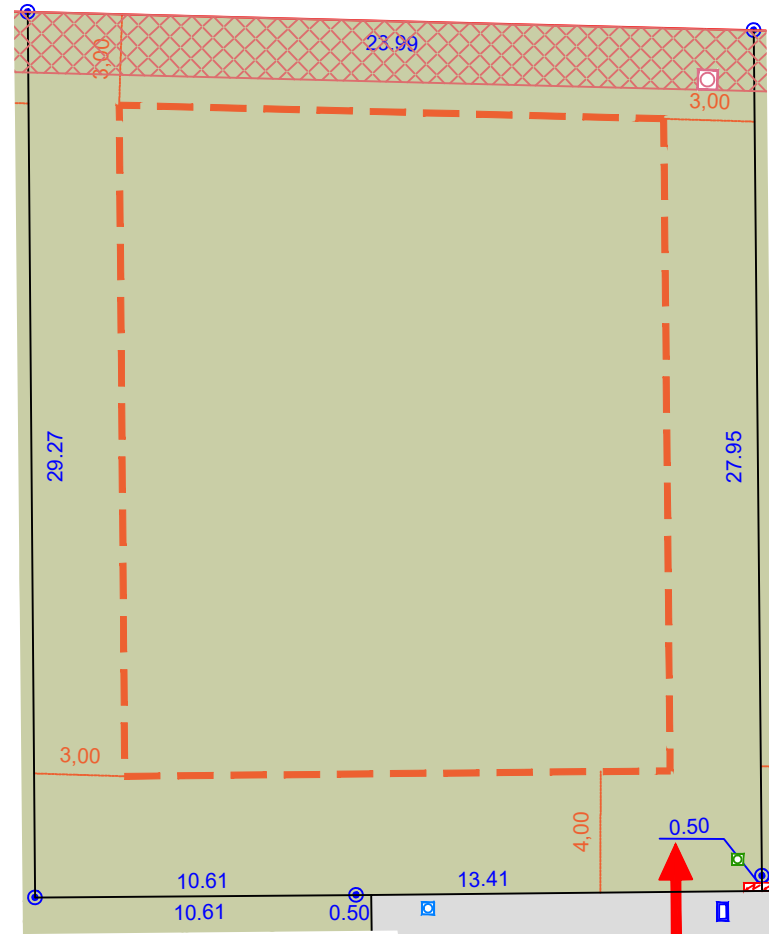
- La position des coffrets et regards de branchement est donnée à titre indicatif, elle est susceptible d'être modifiée en fonction de contraintes techniques et/ou administratives.
- Le niveau altimétrique des futures constructions devra être adapté à la profondeur des regards individuels d'assainissement d'eaux pluviales et des eaux usées.
- Les cotations et superficies ne seront définitives qu'après bornage du Géomètre-Expert.

- Légende :
- Lot
 - Voirie enrobée
 - Zone constructible
 - Accès au lot
 - Servitude canalisation

- Regard eaux pluviales
- Regard eaux usées
- Regard telecom
- Compteur d'eau
- Coffret électrique
- Borne OGE nouvelle
- Borne OGE existante

Plan de vente - échelle 1/250

Nota : Le rejet des eaux traitées des assainissements non collectifs sera géré sur la parcelle par infiltration



Echelle 1/250

