

Lotissement .....  
**PLAN DE VENTE**

Lot N° 1 : superficie de 583 m<sup>2</sup>  
 Vente à .....

Département du Tarn-et-Garonne  
 Commune de Montech  
 Section : AE Parcelle :

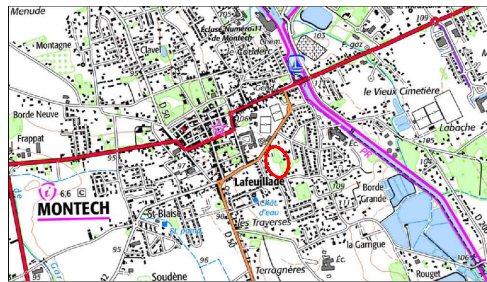
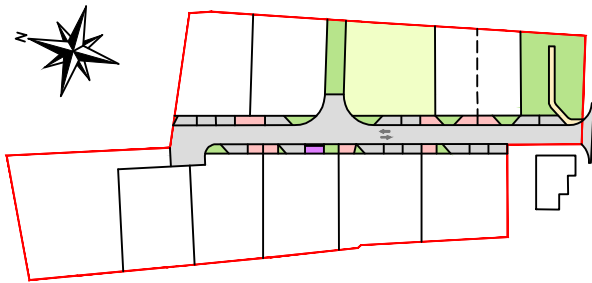
PA n°082 125 24S0001

**PROVISOIRE**

**Plan de masse**

Sans échelle

Signature et date de l'acquéreur



**urbactis**



Agence de MONTAUBAN

40 Impasse de Berlin  
 82003 MONTAUBAN Cedex  
 montauban@urbactis.eu  
 N° unique : 05 63 66 44 22  
 www.urbactis.eu

N°200449

Format A4

Nota :

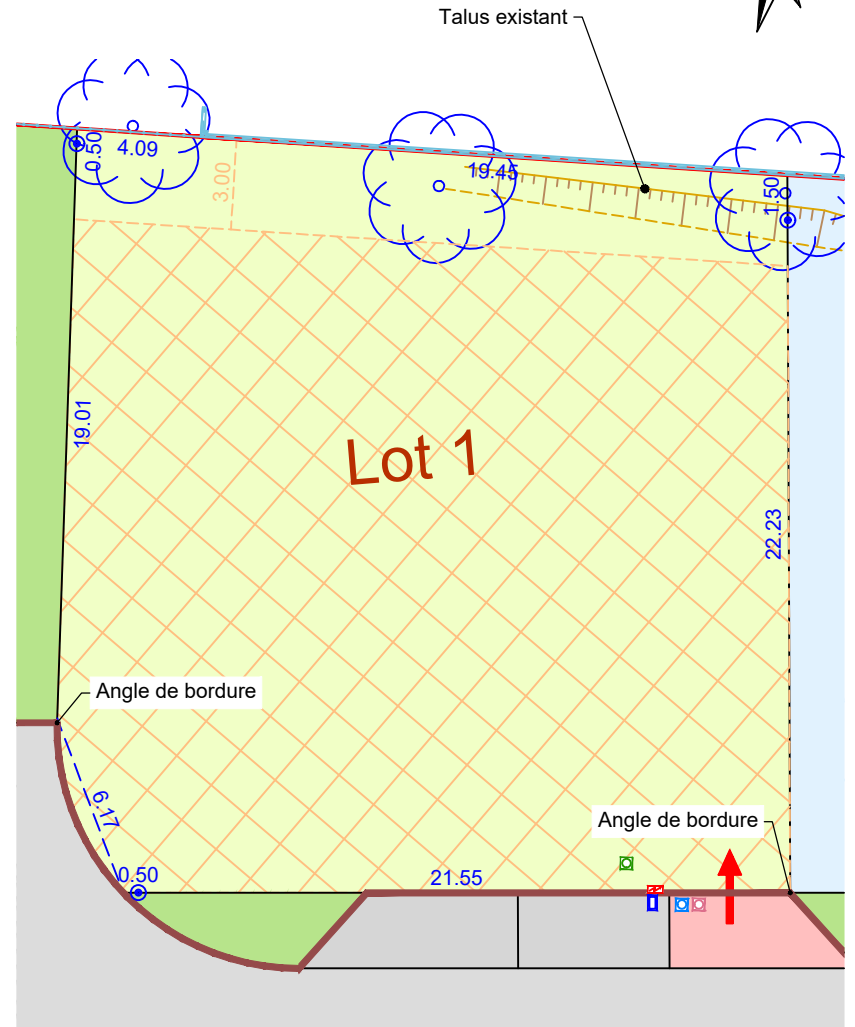
- La position des coffrets et regards de branchement est donnée à titre indicatif, elle est susceptible d'être modifiée en fonction de contraintes techniques et/ou administratives.
- Le niveau altimétrique des futures constructions devra être adapté à la profondeur des regards individuels d'assainissement d'eaux pluviales et des eaux usées.

- Légende :
- Lot
  - Voirie
  - Espace vert
  - Zone constructible
  - Stationnement

- Arbre à conserver
- Arbre à planter
- Accès au lot
- Borne OGE nouvelle
- Borne OGE existante

- Regard de branchement d'eaux pluviales
- Regard de branchement d'eaux usées
- Regard de branchement telecom
- Compteur d'eau potable
- Coffret Electrique

**Plan de vente - échelle 1/250**



Echelle 1/250

