Lotissement .....

PLAN DE VENTE

Lot N° 5 : superficie de 532 m²

Vente à .....

PROVISOIRE

Département du Tarn-et-Garonne
Commune de Montech
Section : AE Parcelle :

PA n°082 125 24S0001

Plan de masse

Sans échelle

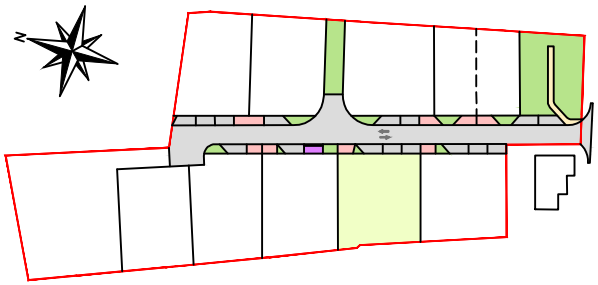

Signature et date de l'acquéreur

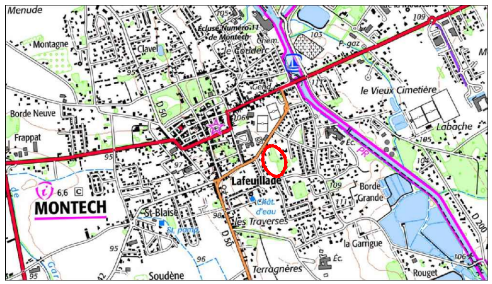

Format A4

urbactis
GÉOMÈTRE-EXPERT BUREAU D'ÉTUDES
Agence de MONTAUBAN
60 Impasse de Berlin
82003 MONTAUBAN Cedex
montauban@urbactis.eu
N° unique : 05 63 66 44 22
www.urbactis.eu
N°200449

Plan de vente - échelle 1/250

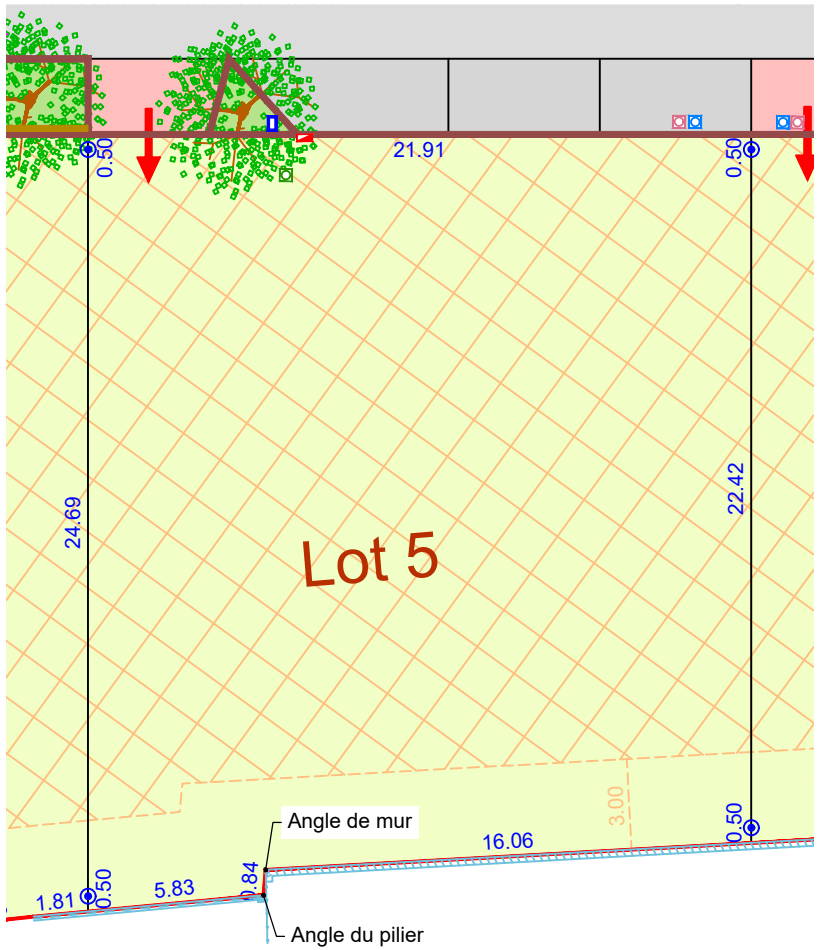

Nota :

- La position des coffrets et regards de branchement est donnée à titre indicatif, elle est susceptible d'être modifiée en fonction de contraintes techniques et/ou administratives.
- Le niveau altimétrique des futures constructions devra être adapté à la profondeur des regards individuels d'assainissement d'eaux pluviales et des eaux usées.

Légende :

- Lot
- Voirie
- Espace vert
- Zone constructible
- Stationnement
- Arbre à conserver
- Arbre à planter
- Accès au lot
- Borne OGE nouvelle
- Borne OGE existante
- Regard de branchement d'eaux pluviales
- Regard de branchement d'eaux usées
- Regard de branchement telecom
- Compteur d'eau potable
- Coffret Electrique

urbactis
GÉOMÈTRE-EXPERT BUREAU D'ÉTUDES

Echelle 1/250

1.25

0m 2.5 5 7.5 10 12.5 15