

Lotissement
PLAN DE VENTE

Lot N° 6 : superficie de 535 m²
 Vente à

Département du Tarn-et-Garonne
 Commune de Montech
 Section : AE Parcelle :

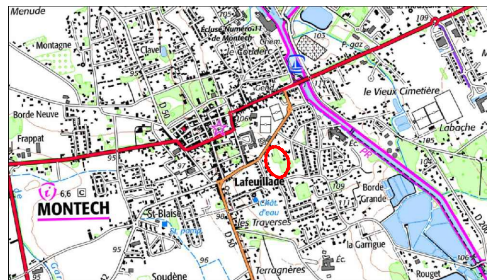
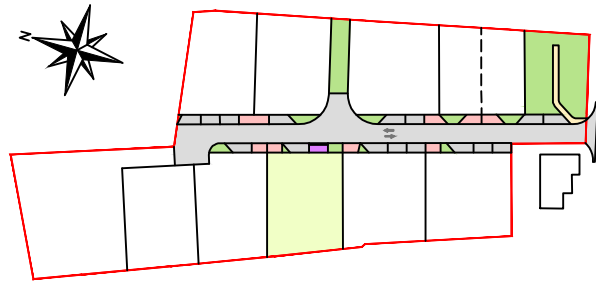
PA n°082 125 24S0001

PROVISOIRE

Plan de masse

Sans échelle

Signature et date de l'acquéreur



urbactis



Agence de MONTAUBAN
 40 Impasse de Berlin
 82003 MONTAUBAN Cedex
 montauban@urbactis.eu
 N° unique : 05 63 66 44 22
 www.urbactis.eu
 N°200449

Format A4

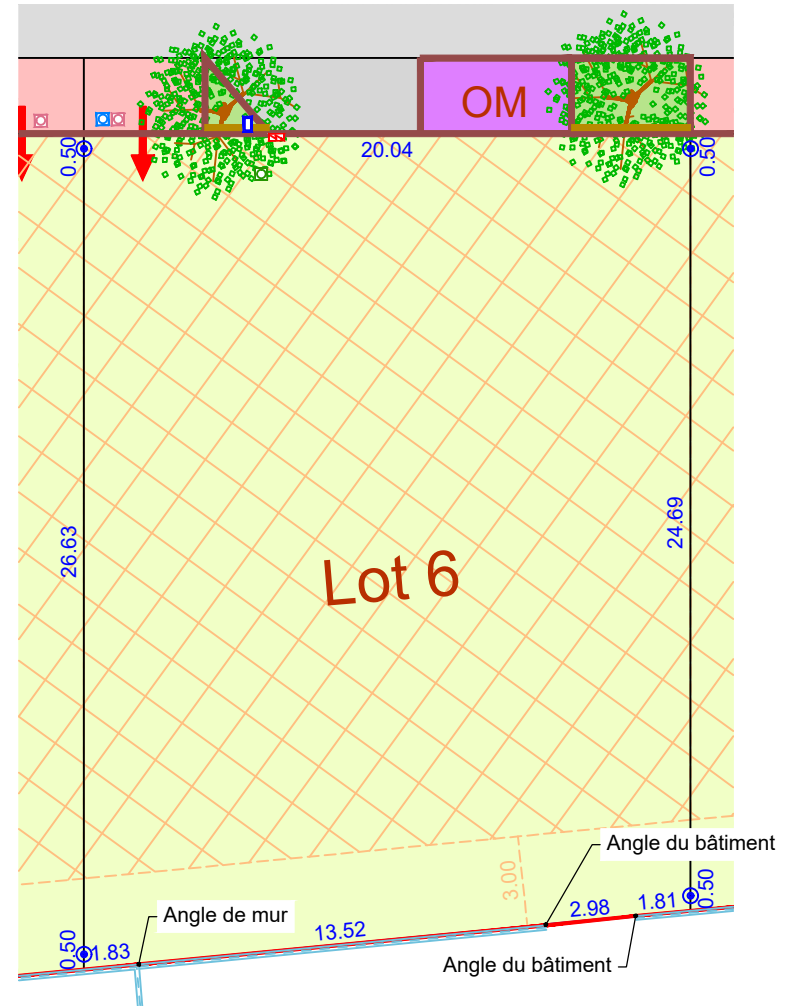
Nota :

- La position des coffrets et regards de branchement est donnée à titre indicatif, elle est susceptible d'être modifiée en fonction de contraintes techniques et/ou administratives.
- Le niveau altimétrique des futures constructions devra être adapté à la profondeur des regards individuels d'assainissement d'eaux pluviales et des eaux usées.

Légende :

- | | | |
|------------------------|---------------------|--|
| Lot | Arbre à conserver | Regard de branchement d'eaux pluviales |
| Voirie | Arbre à planter | Regard de branchement d'eaux usées |
| Espace vert | Accès au lot | Regard de branchement telecom |
| Zone constructible | Borne OGE nouvelle | Compteur d'eau potable |
| Stationnement | Borne OGE existante | Coffret Electrique |
| Aire ordures ménagères | | |

Plan de vente - échelle 1/250



Echelle 1/250

