

Lotissement
PLAN DE VENTE

Lot N° 7 : superficie de 524 m²
 Vente à

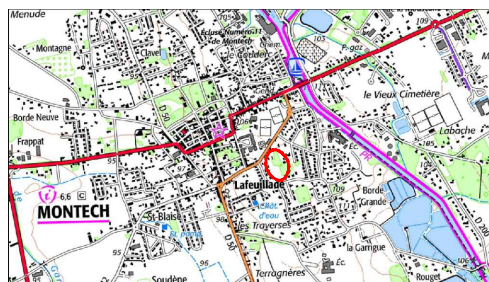
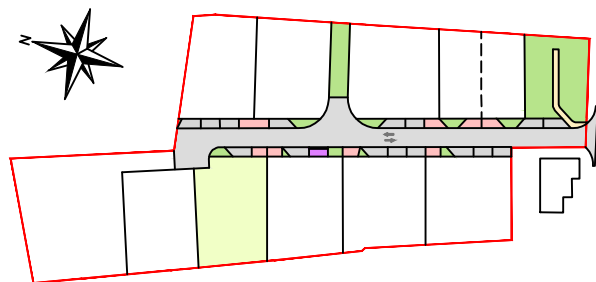
Département du Tarn-et-Garonne
 Commune de Montech
 Section : AE Parcelle :

PA n°082 125 24S0001

PROVISOIRE

Plan de masse
 Sans échelle

Signature et date de l'acquéreur



urbactis

CONSEIL D'AMÉNAGEMENT URBAIN



Agence de MONTAUBAN

40 Impasse de Berlin

82003 MONTAUBAN Cedex

montauban@urbactis.eu

N° unique : 05 63 66 44 22

www.urbactis.eu

N°200449

Format A4

Nota :

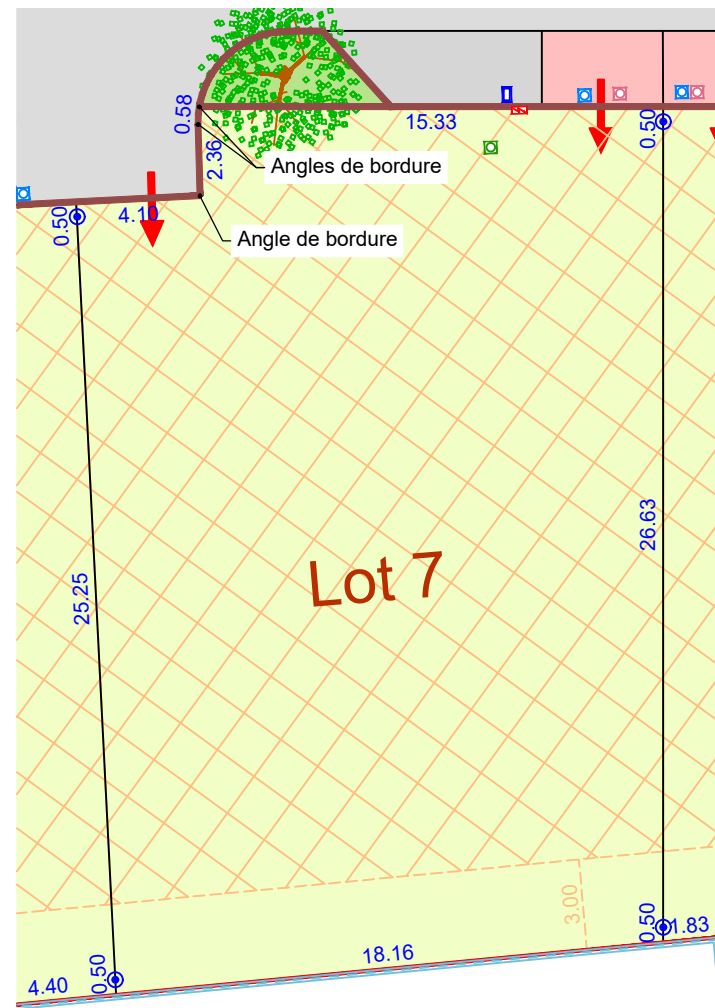
- La position des coffrets et regards de branchement est donnée à titre indicatif, elle est susceptible d'être modifiée en fonction de contraintes techniques et/ou administratives.
- Le niveau altimétrique des futures constructions devra être adapté à la profondeur des regards individuels d'assainissement d'eaux pluviales et des eaux usées.

- Légende :
- Lot
 - Voirie
 - Espace vert
 - Zone constructible
 - Stationnement

- Arbre à conserver
- Arbre à planter
- Accès au lot
- Borne OGE nouvelle
- Borne OGE existante

- Regard de branchement d'eaux pluviales
- Regard de branchement d'eaux usées
- Regard de branchement telecom
- Compteur d'eau potable
- Coffret Electrique

Plan de vente - échelle 1/250



Echelle 1/250

